


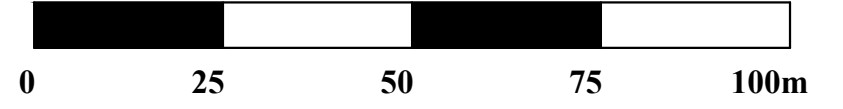
**MIEJSCOWY PLAN ZAGOSPODAROWANIA PRZESTRZENNEGO  
DLA OBSZARÓW POŁOŻONYCH W MIEJSCOWOŚCIACH SŁAWSK WIELKI, KRASZYCE,  
SOKOLNIKI, POLANOWICE, GIŻEWO, ARTUROWO I KARCYN, GMINA KRUSZWICA**

**Załącznik Nr 6**  
do Uchwały Nr XLI/537/2022  
Rady Miejskiej w Kruszwicy  
z dnia 28 kwietnia 2022 r.

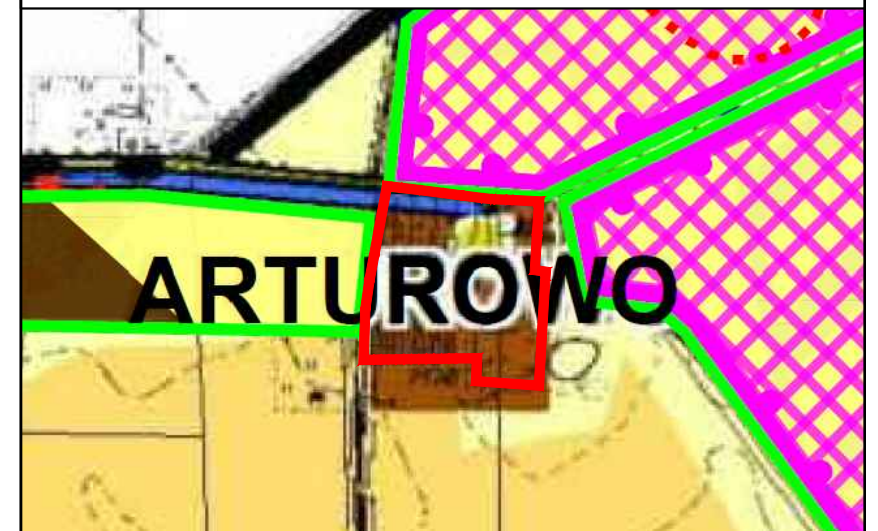
**ARTUROWO**



**SKALA 1 : 1000**



**WYRYS ZE STUDIUM UWARUNKOWAŃ  
I KIERUNKÓW ZAGOSPODAROWANIA  
PRZESTRZENNEGO  
MIASTA I GMINY KRUSZWICA**



- GRANICA OBSZARU OBJĘTEGO OPRACOWANIEM**
- UWARUNKOWANIA I ZAGOSPODAROWANIE TERENU**
- STREFA B**
- STREFA ROLNICZO-LEŚNEJ PRZESTRZENI PRODUKCYJNEJ Z OSADNICTWEM SKONCENTROWANYM, Z UMIARKOWANYM ROZWOJEM FUNKCJI PRODUKCYJNO-USŁUGOWYCH W GRANICACH OBSZARÓW KONTYNUACJI ZABUDOWY ORAZ KONTYNUACJI I ROZWOJU ZABUDOWY
- OBSZARY ZABUDOWANE WSKAZANE DO PRZEKSZTAŁCENIA I UZUPEŁNIENIA ZABUDOWY NA CELE FUNKCJI MIESZKANIOWEJ JEDNORODZINNEJ I WIELORODZINNEJ Z USŁUGAMI - OBSZAR KONTYNUACJI ZABUDOWY
- ŚRODOWISKO PRZYRODNICZE I KULTUROWE  
W TYM OBIEKTY I OBSZARY OBJĘTE OCHRONĄ**
- TERENY ROLNICZE NA GLEBACH B. DOBRZYCH (I-IIb)
- INFRASTRUKTURA TECHNICZNA**
- SIĘĆ KANALIZACYJNA  
PRZEPOMPOWNIE ŚCIEKÓW  
SIĘĆ WODOCIĄGOWA

**OZNACZENIA OBOWIĄZUJĄCE**

SYMBOL	NAZWA
	Granica obszaru objętego planem
	Linie rozgraniczające tereny o różnym przeznaczeniu lub różnych zasadach zagospodarowania
	Tereny zabudowy zagrodowej
	Tereny zabudowy mieszkaniowej jednorodzinnej
	Teren zabudowy mieszkaniowej wielorodzinnej
	Tereny infrastruktury technicznej - kanalizacja (przepompownia ścieków, oczyszczalnia ścieków)
	Teren drogi publicznej w klasie drogi dojazdowej
	Teren drogi wewnętrznej
	Nieprzekraczalne linie zabudowy
	Wymiarowanie

**OZNACZENIA INFORMACYJNE**

	Napowietrzna linia elektroenergetyczna SN (15 kV) wraz z pasem technologicznym
	Granica strefy od istniejących elektrowni wiatrowych

**ORGAN SPORZĄDZAJĄCY PLAN:  
BURMISTRZ KRUSZWICY**