

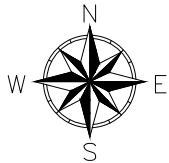


**MIEJSCOWY PLAN ZAGOSPODAROWANIA PRZESTRZENNEGO DLA OBSZARÓW
POŁOŻONYCH PRZY ULICACH CICHEJ I WIOSENNEJ W KRUSZWICY, GMINA KRUSZWICA**

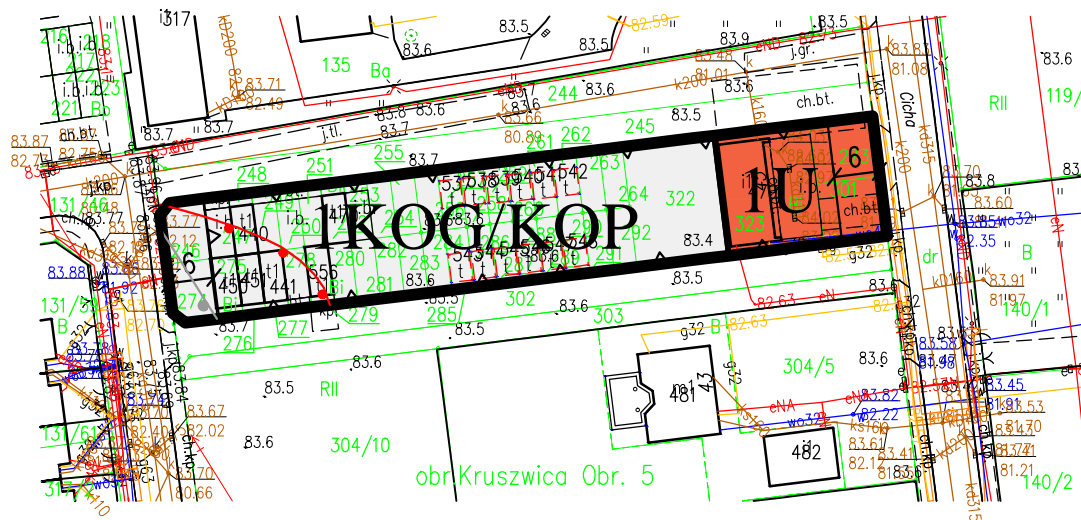

**ZALĄCZNIK NR 1
DO UCHWAŁY NR
RADY MIEJSKIEJ KRUSZWICA**

Z DNIA

UL. CICHA

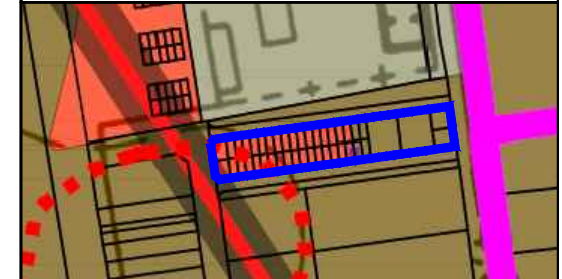


SKALA 1:1000



**ORGAN SPORZĄDZAJĄCY PLAN:
BURMISTRZ KRUSZWICY**

**WYRYS ZE STUDIUM UWARUNKOWAŃ
I KIERUNKÓW ZAGOSPODAROWANIA
PRZESTRZENNEGO
MIASTA I GMINY KRUSZWICA**



- GRANICA OBSZARU OBJĘTEGO OPRACOWANIEM
- OZNACZENIA ZMIANY STUDIUM UWARUNKOWAŃ I KIERUNKÓW ZAGOSPODAROWANIA PRZESTRZENNEGO MIASTA I GMINY KRUSZWICA SPORZĄDZONEGO NA PODSTAWIE UCHWAŁY NR XLVIII/494/2018 Z DNIA 16 PAŹDZIERNIKA 2018 R.
- OBSZAR OBOWIĄZUJĄCEGO PLANU MIEJSCOWEGO
- KIERUNKI ZMIAN W STRUKTURZE PRZESTRZENNEJ MIASTA I GMINY KRUSZWICA ORAZ W PRZEZNACZENIU TERENÓW
- TERENY ZABUDOWY MIESZKANIOWEJ LUB USŁUGOWEJ
- TERENY USŁUG PUBLICZNYCH
- OBSZARY I ZASADY OCHRONY DZIEDZICTWA KULTUROWEGO I ZBYTKÓW ORAZ DÓBR KULTURY WSPÓŁCZESNEJ
- STREFA "W" - STREFA OCHRONY ARCHEOLOGICZNEJ
- KIERUNKI ROZWOJU SYSTEMÓW KOMUNIKACJI I INFRASTRUKTURY TECHNICZNEJ
- LINIA ELEKTROENERGETYCZNA WYSOKIEGO NAPIĘCIA WRAZ Z PASEM TECHNOLOGICZNYM

OZNACZENIA OBOWIĄZUJĄCE

SYMBOL	NAZWA
	Granica obszaru objętego planem
	Linie rozgraniczające tereny o różnym przeznaczeniu lub różnych zasadach zagospodarowania
	Teren usług
	Teren garażu lub parkingu
	Nieprzekraczalne linie zabudowy
	Wymiarowanie
	Granica strefy "W" ochrony archeologicznej

OZNACZENIA INFORMACYJNE

	Pas technologiczny napowietrznej linii elektroenergetycznej WN (110kV)
--	--